Hiji Experience

絶景トレッキング

Price ¥ Free

Information

□ジャンル
歴史文化・自然・山

□ターゲット
おひとりさま
カップル
ファミリー
グループ（ガイド付きあり）

□所要時間
約30分〜（城山ルート）

□予約
不要
（※ガイド付きは1週間前要予約）
予約先：日出町観光協会
TEL：0977-72-4255

□その他
途中、鎖場やロープのある場所もございます。くれぐれも無理のない範囲で歩かれてください。
※歩きやすいトレッキングシューズ・服装・水分補給

Process

観光交流拠点「二の丸館」でトレッキングMAPを入手。

ルート毎の登山口から出発！城山ルートは初心者にもオススメ。

鹿鳴越連山トレッキングコースの各ルートは赤いリボンを目印に歩こう。

Place & Access

場所	二の丸館
住所	大分県日出町2612-1
TEL	0977-72-4255
ＪＲ	暘谷駅から徒歩5分
マイカー	日出ICから車8分

城山ルートの登山口（横津神社の駐車場を利用）。

登山口からゆっくり歩いて30分。眼下に広がる景色が素晴らしい。

城山〜百合野山頂まで60分。中級者向けルート。

BEST

経塚山山頂のミヤマキリシマ（見頃：5月中旬・10月中旬）

別府湾ワイドビュー！

360度絶景トレッキング

鹿も鳴くほど険しい道であることから名づけられた「鹿鳴越連山（かなごえれんざん）」は町の北側に連なる山々のこと。低山なので初心者から中級者にオススメのトレッキングルートが整備され、鹿のイラストの赤いマーキングリボンを目印に歩くことができます。

山田湧水で湧水を汲んで出発。西鹿鳴越道（ザビエル道）〜経塚山ルート。

別府湾を抱くようなロケーションが広がる七つ石山山頂。

歴史的遺構の残る法花寺ルートの十三仏。

日出町観光協会　TEL：0977-72-4255　〒879-1506　大分県速見郡日出町2612-1二の丸館内　公式サイト　ひじナビ　https://hijinavi.com

Hiji Experience

Beautiful Scenery Trekking

Price ¥ Free

Information

☐ Category
Historical Culture / Nature / Mountain

☐ Target
One Person
Couples
Family
Group (with/without guide)

☐ Required Time
From approx. 30mins
(Shiroyama root)

☐ Reservation
No need to reserve (reserve a guide in 1 week advance)
Reservation Desk: Hiji Town Tourism Association
TEL: 0977-72-4255 or +81-977-72-4255 for int'l calls

☐ Other
There will be roads without chains or ropes. Walk according to your ability.
*Please wear comfortable trekking shoes, outfits and bring drinks.

Process

Get the trekking map at "Ninomaru-yakata", the Tourism Interaction Base.

Start from the trailhead for each root. Shiroyama root is recommended for the beginners!

Check the red ribbons for Kanagoerenzan trekking course.

Venue & Access

Venue : Ninomaru-yakata
TEL : 81-977-72-4255
JR (Railway) : 5mins walk from JR Yokoku Station
Car : 8mins from Hiji IC (interchange of expressway)
Address: 2612-1, Hiji Town

The trailhead for Shiroyama root (car parking is available in Yokotsu Jinjya Shrine)

30mins slow walk from the trail-head. Enjoy the spectacular view below your eyes.

From Shiroyama to Yurino Mountain-top, it will take 60mins. Recommended for the intermediate level people.

BEST

Wide View Of Beppu-wan Bay!

Spectacular 360-Degree View Trekking

Mountain rage located in the northern part of Hiji is named Kanagoerenzan after its trail was so dangerous which made deer cry. Since its altitude is low, recommended trekking roots are maintained for the beginners and the intermediate level people. You can enjoy the walk with targeting red ribbon and the deer illustration.

Highly Recommended! Rhododendron kiusianum at the mountaintop of Mt. Kyodukayama (best time to see: mid of May and October)

Start with fresh water drew from the Yamada Spring. Nishikanagoedo (the Xavier road) -Kyodukayama root.

The scenic view of the 7 Stone Mountain summits which looks like they are holding Beppu-wan Bay, spreading below Mt. Nanatsuishiya-ma.

13 Buddha statues at Hokeji Temple root with historical remains.

Hiji Town Tourism Association TEL:81-977-72-4255
Ninomaruyakata 2612-1,Hiji town,Hayami country,Oita pref,879-1506
Official web site HIJI-NAVI https://hijinavi.com/

Hiji Experience

絶景健行體驗

價格 免費



行程資訊

□行程種類

歷史文化・自然・山

□客群

個人

情侶

家庭

團體(含導遊)

□所需時間

約30分鐘～(城山路線)

□預約

無需預約 (※如需嚮導請1週前預約)

預定資訊:日出町觀光協會

TEL: 0977-72-4255 or

+81-977-72-4255 (日出町觀光協會)

景點介紹 / 行程內容

在觀光交流服務處「二の丸館」取得健行地圖。

從自行選擇的登山口出發！城山路線是最推薦給初學者步行的。



鹿鳴越連山的路線都有設置引導遊客專用的紅色彩帶，請跟隨著標記路線行走。

地點 & 交通資訊

地點 ： 二の丸館集合

地址 ： 大分県日出町2612- 1

TEL ： 0977-72-4255 or +81-977-72-4255

ＪＲ ： 從JR暘谷站徒步5分鐘

自駕前往 ： 下日出交流道(IC)8分鐘車程

城山路線的登山口(請使用橫津神社的停車場)



從登山口輕鬆地徒步30分鐘。美麗且廣闊的景色盡收眼底。

從城山～百合野山頂需徒步60分鐘。推薦給中級，對體力有信心者。

BEST

別府灣廣闊的視野！

360度絕景健行體驗

以讓鹿都想哭的陡峭道路而得名的「鹿鳴越連山」是一座位於日出城鎮北側的山脈。海拔較低，路徑維護良好，因此推薦給初，中級的登山客。行走路線標示得非常清楚，只需沿著鹿圖樣的紅色彩帶行走即可。



在經塚山山頂的九州杜鵑(最佳觀賞時期：5月中旬・10月中旬)



從山田湧水的湧水處出発。西鹿鳴越道(天主教傳教士沙勿略路線“ザビエル道”)～經塚山路線。

在七石山山頂能觀賞到彷彿環抱著別府灣的景色。



殘留著歷史遺跡的法花寺路線的十三佛。

日出町觀光協會　TEL:0977-72-4255 or +81-977-72-4255　〒879-1506 大分縣速見郡日出町2612-1二の丸館内　官方網站：HIJI-NAVI　https://hijinavi.com

Hiji Experience

절경 트레킹

가격 FREE



정보

□장르
역사 문화 / 자연 / 산

□대상
홀로 여행
커플
가족
그룹(가이드 동반 플랜 있음)

□소요 시간
약 30분 (시로야마 루트)

□예약
필요 없음 (가이드 요청 시 1주일 전까지 예약 필수)
예약처: 히지마치 관광협회

내용

관광 교류 거점인 '니노마루 야카타'에서 트레킹 지도를 받으십시오.

각 루트의 등산구에서 출발! 시로야마 루트는 초보자에게 추천해 드리고 싶은 코스입니다.

가나고에렌잔(鹿鳴越連山) 트레킹 코스의 각 루트는 빨간 리본으로 표시되어 있습니다.

장소 및 찾아가는 길

장소 : 니노마루 야카타
주소 : 2612-1, Hiji Town
(大分県日出町2612-1)
TEL : 0977-72-4255 or +81-977-72-4255
JR : 요코쿠(暘谷)역에서 도보 5분
승용차 : 히지(日出)IC에서 8분

시로야마 루트의 등산구 (요코츠신사 주차장 이용)

등산구에서 천천히 걸어서 30분. 눈 아래에 펼쳐지는 훌륭한 경치를 즐길 수 있습니다.

시로야마~유리노산 꼭대기까지 60분. 중급자 대상 루트입니다.

BEST

벳푸만의 와이드 뷰!

360도 절경 트레킹

사슴도 울 정도로 험한 길이라는 뜻으로 이름이 지어진 '가나고에렌잔(鹿鳴越連山)'은 히지마치 북쪽에 연속해 있는 산들을 가리킵니다. 낮은 산이라 초보~중급자들이 갈 만한 트레킹 코스가 정비되어 있으며 사슴 그림이 그려져 있는 빨간 트레킹 마크가 길을 알려줍니다.

교즈카야마 정산의 미야마기리시마(규슈 고산지대에 자생하는 진달래의 일종, 5월 중순/10월 중순)

야마다유수이(山田湧水)에서 물을 따서 출발. 니시가나고에도(자비엘도)~교즈카야마 루트

벳푸만을 안는 듯한 경치가 펼치는 나나츠이시야마 정산.

역사적 유물이 남아 있는 호케지 루트의 십삼불.

히지마치 관광협회

Ninomaru-yakata 2612-1,Hiji town,Hayami country,Oita pref,879-1506(大分県速見郡日出町2612-1二の丸館内)
TEL:0977-72-4255 or +81-977-72-4255　공식 사이트 히지내비 https://hijinavi.com